

ПІВНІЧНА АМЕРИКА

Північна Америка — материк, розташований на півночі Західної півкулі Землі; омивається морями Північного Льодовитого, Атлантичного і Тихого океанів. Має площу понад 20 млн км² (з островами — Гренландія, Канадський Арктичний архіпелаг, острів Ванкувер, архіпелаг Олександр, Вест-Індія, Алеутські острови тощо — близько 24 млн км²); населення — понад 500 млн осіб (більше 7% населення планети). У межах Північної Америки нерідко виділяють Північноамериканський регіон, який об'єднує США, Канаду, Гренландію, Багами та Бермуди. Північна Америка з'єднана з Південною Америкою Панамським перешийком; від Євразії відокремлена Беринговою протокою.

Найвищі гори Північної Америки

- ✦ Деналі (США) — 6190 м
- ✦ Лоґан (Канада) — 5959 м
- ✦ Орісаба (Мексика) — 5675 м
- ✦ Гора Св. Іллі (США, Канада) — 5489 м
- ✦ Попокатепетль (Мексика) — 5426 м
- ✦ Утні (США) — 4418 м

Америка була названа на честь флорентійського мандрівника Америґо Веспуччі, який досліджував континент між 1497 і 1502 рр. і був першим європейцем, який припустив, що Америка — це не Ост-Індія, а нова, невідома раніше частина світу. Офіційна дата відкриття Нового Світу — 12 жовтня 1492 р., коли Христофор Колумб уперше ступив на острови Карибського моря. Однак багато вчених вважають, що першими європейцями, які досягли берегів Північної Америки, були вікінги; це сталося близько X ст. У 1538 р. картограф Герард Меркатор застосував топонім «Америка» для позначення всієї Західної півкулі на карті світу.

Тварини-рекордсмени континенту

- ✦ Найбільший звір — білий ведмідь
- ✦ Найбільший птах — білоголовий орлан

Найдовші річки Північної Америки

- ✦ Міссурі (США) — 3767 км
- ✦ Міссісіпі (США) — 3734 км
- ✦ Юкон (Канада, США) — 3185 км
- ✦ Ріо-Гранде (США, Мексика) — 3051 км

У Північній Америці переважають рівнини. У Канаді і частково США розташовані Лаврентійська височина, а також Центральні та Великі рівнини. Уздовж Атлантичного узбережжя США та Мексики лежать берегові низовини. На західній околиці континенту розташовані гірські райони Кордильєр.

На території Північної Америки розташовані 23 незалежні держави та 20 залежних територій, що належать США, Великій Британії, Нідерландам, Франції та Данії.

Клімат Північної Америки варіюється від арктичного на крайній півночі до субекваторіального в Центральній Америці та Вест-Індії.

Економіка континенту — це перш за все економіка Сполучених Штатів Америки; також розвинену економіку має Канада; крім того, відзначається швидке зростання економіки Мексики.

Світові рекорди

- ✦ Найбільша ущелина — Гранд-Каньйон (США), 446 км завдовжки, від 6 до 29 км завширшки, 1,8 км завглибшки
- ✦ Найбільше прісноводне озеро (за площею) — Верхнє (США, Канада), 82 700 км²
- ✦ Найдовша печерна система — Мамонтова печера (США), понад 587 км
- ✦ Найбільший діючий вулкан — Мауна-Лоа (США), 4170 м заввишки, 120 км завдовжки, 50 км завширшки
- ✦ Найдовший сухопутний кордон — США — Канада, 8893 км
- ✦ Найвищий діючий гейзер — «Пароплав» (США), 125 м
- ✦ Найбільший парк відпочинку — Волт-Дісней-Ворлд (США), 100 км²

Найбільші споруди

- Найвища офісна будівля в світі — Вежа Свободи (США), 541 м
- Найвища серед телевеж Західної півкулі — Телевежа KVLV-TV (США), 629 м
- Найдовший міст на континенті — міст-дамба через озеро Пончартрейн (США), 38,4 км




Рекорди континенту

- ✦ Найнижча точка — Долина Смерті (США), 86 м нижче рівня моря
- ✦ Найбільша країна (за площею) — Канада, 9 985 000 км²
- ✦ Найбільша країна (за населенням) — США, 324 млн осіб
- ✦ Найбільше місто (за населенням) — Мехіко (Мексика), 8,8 млн осіб



122 ПОДОРОЖУЮЧИ ПЛАНЕТОЮ

Південна Америка



У пустелі Атакама знаходиться Місячна долина, яка дійсно нагадує місячний пейзаж. Тут багато висохлих річок, є сухі солоні озера. Поверхня Місячної долини покрита брилами найрізноманітніших форм.


Найнебезпечніша в світі залізниця знаходиться в Екваторі. Вона проходить вузьким карнизом уздовж обриву скелі під назвою Ніс Диявола. Поїздка над прірвою — заняття екстремальне, але саме вона відкриває туристам усю неповторну красу Екватору.




У Коста-Риці через зелений дощовий ліс проклала свій шлях Ріо-Селесте — річка яскраво-синього кольору. Речовина алюмосилікат, що знаходиться в водах річки, при потрапленні на неї сонячного світла і надає Ріо-Селесте незвичайного кольору.



Мис Горн був відкритий у 1616 р. Він досі вважається одним з найнебезпечніших і найзагадковіших місць на Землі. Клімат у районі мису визнаний найгіршим на планеті — тут завжди похмуро, вітряно і дощить. За мисом закріпилася слава «кладовища кораблів». Саме тому в наші дні його уникають майже всі судна.



В Амазонії живе мілеус-місяць — риба родини піраньєвих, однак на відміну від своїх родичів вона вегетаріанець. Живиться мілеус-місяць листям та насінням водних рослин.



У Південній Америці росте гарматне дерево. Зовні його плоди схожі на гарматні ядра, та й вага у них — кілька кілограмів. Коли плоди дозрівають, вони падають на землю зі

